Železnohorský region

DNY ŽELEZNOHORSKÉHO REGIONU

Akce pro širokou veřejnost
s prezentací příkladů dobré praxe na celkové téma bioekonomika

16. 6. 2020

Zámecká restaurace Choltice

PROGRAM ROZVOJE VENKOVA

Evropský zemědělský fond pro rozvoj venkova: Evropa investuje do venkovských oblastí

Témata prezentací:

Představení projektu Otevřená krajina a aktivit MAS ŽR: *Kateřina Korejtková, strategické řízení MAS ŽR*

Udržitelný cestovní ruch v regionu: *Kateřina Korejtková, strategické řízení MAS ŽR (vědomé poznávání lokalit a služeb, uvědomění si celospolečenských souvislostí a dopadů, úvod pro ostatní prezentace)*

Jak vnímat krajinu: *Tereza Šmídová, krajinný architekt (prezentace nových exkurzí Putování v době románské – putování krajinou s odborníkem na život a architekturu dané doby)*

Zdravý životní styl: *Dana Šťastná, regionální výrobce, provozovatelka Kruhu zdraví Chrudim (zaměření se na workshopy pro vedoucí školních jídelen, pro veřejnost – prezentace pro děti ve školách a jejich reakce – zaměření na lokální suroviny)*

Udržitelné zdroje a ekologická výchova: *Šárka Trunečková, síť zdravých měst (ukázka konkrétních vhodných aktivit)*

Zkušenosti s cestovním ruchem v partnerské MAS Chrudimsko (propojení aktivit s TO Chrudimsko-Hlinecko): *Tomáš Černý, předseda TO Chrudimsko-Hlinecko*

Železnohorský region

„Otevřená krajina“

aktivity MAS ŽR

Kateřina Korejtková

STRATEGICKÉ ŘÍZENÍ MAS ŽELEZNOHORSKÝ REGION
www.zeleznohorsky-region.cz

Evropský zemědělský fond pro rozvoj venkova: Evropa investuje do venkovských oblastí

Železnohorský region

Projekt Otevřená krajina

Spolupráce 2 místních akčních skupin:

MAS Železnohorský region

MAS Chrudimsko

Realizace: 2020

Projekt navazuje na projekt spolupráce Venkov 21. století z r. 2019: MAS Pošumaví, MAS ŽR, MAS RKH

Cíl projektu:

Návrat k tradicím venkova
Osvěta o koloběhu přírodních cyklů, zdrojů a potřeb
Podpora zdravého životního stylu
Rozvoj lokální ekonomiky, produktů a služeb

POSPERUJÍCÍ VENKOV JE NAŠE SPOLEČNÁ BUDOUCNOST!

Výstupy projektu

Infopointy regionu

- **Železnohorský region 6 ks** (Mikulovice, Ronov n. D, Turkovice, Bukovina u P., Klešice, Lipoltice)
- **Region Chrudimsko 4 ks** (Topol, Slatiňany, Svídnice u Slatiňan, Žumberk)
- Kryté posezení pro turisty
- Nezávislý solární zdroj energie
- Čtyři informační tabule
- QR kód - odkaz na zdrojové informace

Osvětové akce pro širokou veřejnost

- Dny Železnohorského regionu - Choltice 16.6.
- Otevřená krajina – Slatiňany 25.6.

Podkladové materiály

- K dispozici v TIC v území MAS

Železnohorský region

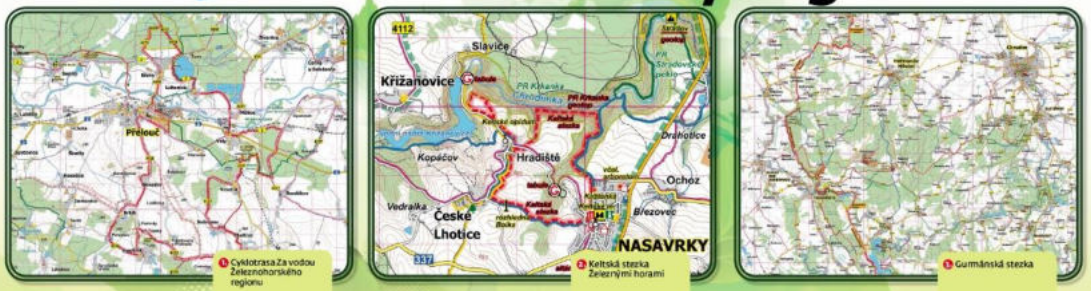

Železnohorský region se rozkládá od toku řeky Labe po hřeben Železných hor na území šesti svazků obcí. Částečně se prolíná s CHKO Železné hory a Národním geoparkem Železné hory. Vedle tradičních zajímavostí: Sečská přehrada, Archeoskanzen Nasavrky, zámek Choltice či bývalá synagoga v Heřmanově Městci budete míjet v každé obci upravené návsi, odpočinkové lokality, obnovené sady či využívat fit a herní prvky. Členitá krajina podhůří a Železných hor je jako stvořena pro vznik naučných a vlastivědných stezek. V mapových výřezech máte uvedeny naše tipy. Můžete využívat místní služby a lokální zdroje pod značkou ŽELEZNĚ HORY regionální produkt. Detailní informace najdete na webu či v každém informačním centru.

The Železnohorský Region (The Region of the Iron Mountains) is situated from the Elbe river to the ridge of the Iron Mountains, on the territory of six alliances of municipalities. It partially merges with the Protected Landscape Area of the Iron Mountains and the National Geopark of the Iron Mountains. In addition to the traditional attractions: Seč dam, Archeo – Open air Museum in Nasavrky, Choltice Chateau or the former synagogue in Heřmanův Městec; you will pass well-tended villages with resting places, restored orchards or you can use fit and game elements. Rugged mountain ridge of the Iron Mountains is perfect for creation of educational paths. In the maps you can find our tips. You can use local services and local resources under the brand THE IRON MOUNTAIN regional product. Detailed information can be found on the website or in each information centre.



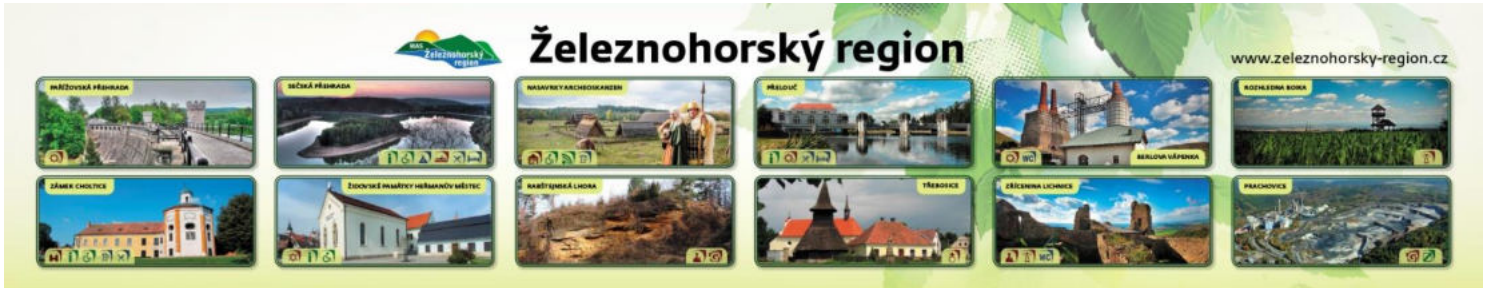

Aktivity Železnohorského regionu

- Realizace Strategie komunitně vedeného místního rozvoje MAS Železnohorský region
- **ŽELEZNÉ HORY regionální produkt** tvorba systému certifikace, marketingu a odbytu produkce
- **Místní destinační management** Dny ŽR, programy pro regiony, koordinace aktivit s TIC, TO
- **ČSKS** osvěta a vzdělávání při zvyšování kvality lokálních služeb (workshopy, publikace)
- **Veřejný prostor a krajina osvěta,** publikace, přednášky
- **Podpora regenerace přírody** grantový systém
- **Celoživotní vzdělávání** - spolupráce se školami, Univerzita III.věku, publikace, semináře

- **INFOSERVIS** kalendář akcí, bulletin, zpravodaj, mapy, publikace, turistické noviny, katalogy…
- **INTERAKTIVNÍ MAPA REGIONU** propojuje energeticky nezávislé infopointy v terénu

Železnohorský region

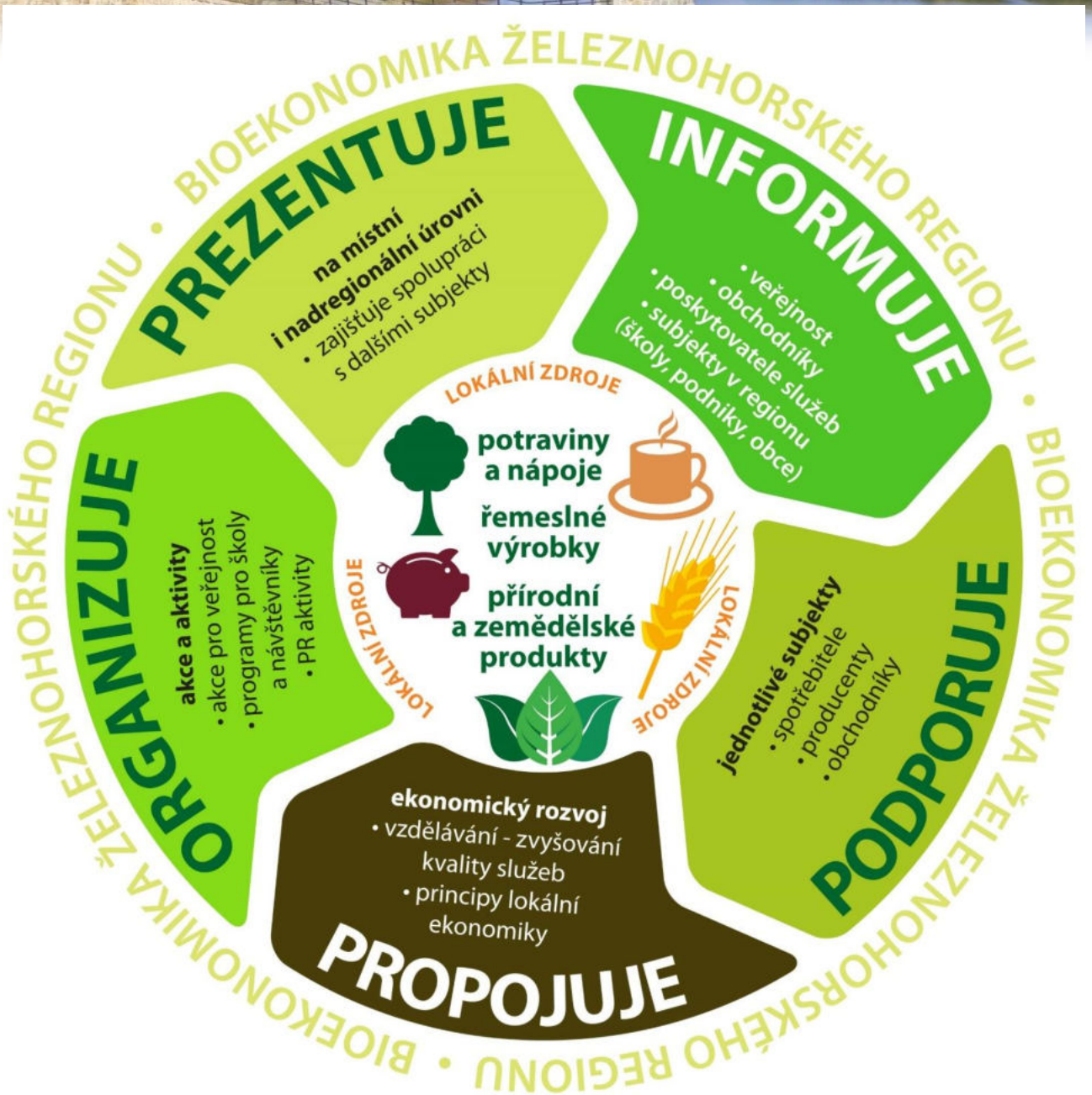

Nové propagační materiály ŽR





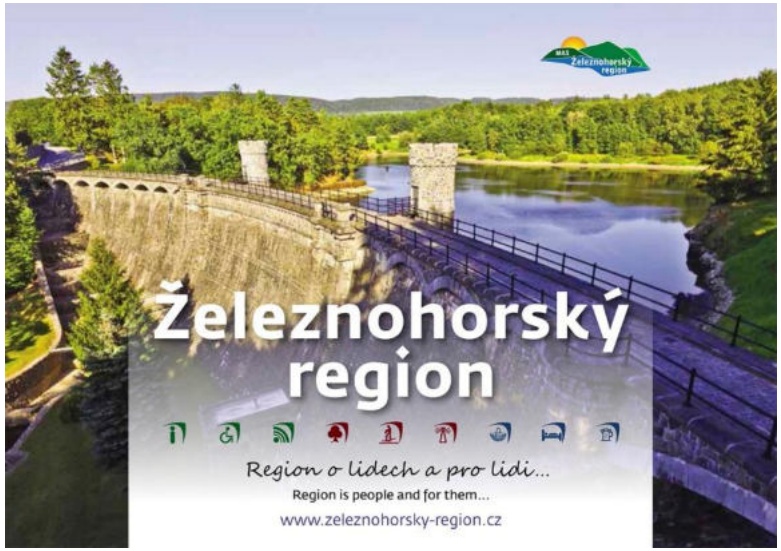

ŽELEZNÉ HORY regionální produkt

- **Aktuálně certifikováno 41 výrobků**
- **Nově certifikovány skleněné vánoční ozdoby Horní Bradlo**

Železnohorský region

Udržitelný cestovní ruch v regionu

vědomé poznávání lokalit a služeb,
uvědomění si celospolečenských souvislostí a dopadů

Kateřina Korejtková

STRATEGICKÉ ŘÍZENÍ MAS ŽELEZNOHORSKÝ REGION
www.zeleznohorsky-region.cz

PROGRAM ROZVOJE VENKOVA

Evropský zemědělský fond pro rozvoj venkova: Evropa investuje do venkovských oblastí

Železnohorský region

zdravá a funkční příroda inspirující lidi pro tvorbu udržitelných aktivit

Železnohorský region

Region o lidech a pro lidi …

aktivní dobrovolná iniciativa pro „svůj“ region nad rámec „své“ práce

MAS HRANICKO

poznání souvislostí na základě lidských příběhů, zpětná vazba pro vlastní zkušenosti

MAS HRANICKO V ŽR

umění prezentace aktivit na základě vlastního příběhu, korekce na základě reakcí návštěvníků

Železnohorský region

GRANTY ŽR
NA PODPORU REGENERACE KRAJINY A PŘÍRODY

stromy Železnohorského regionu

CESTA K UDRŽITELNÉMU CESTOVNÍMU RUCHU JE…

propojení aktivit s celoživotním vzděláváním a osvětou o lokálních zdrojích a potřebách

…NA ZÁKLADĚ SDÍLENÝCH LIDSKÝCH PŘÍBĚHŮ

Železnohorský region

Jak vnímat krajinu

(prezentace nových exkurzí Putování v době románské – putování krajinou s odborníkem na život a architekturu dané doby)

Tereza Šmídová
Tel: +420 774 895 446, e-mail: Tereza.Smidova@seznam.cz

KRAJINNÝ ARCHITEKT

Evropský zemědělský fond pro rozvoj venkova: Evropa investuje do venkovských oblastí

Krásu krajiny můžeme vnímat v několika rovinách

- „první dojem“ – je jednoduše krásná (pohled malíře)
- přírodní krása – poznávání a oceňování různých živočichů, rostlin a celých společenstev (pohled biologa)
- propojení s našimi kořeny – poznání historického vývoje krajiny (pohled historika)

Pole ke Kostelci
Karel Jan Sigmund

Lovětínská rokle

Čím více pohledy se na krajinu dokážeme podívat (čím více toho víme), tím se nám krajina zdá zajímavější a plastičtější.

Jistě to z vlastní zkušenosti znáte: naučíte se rozeznávat nějakou bylinu nebo brouka a najednou je vidíte všude.

Toto není jen tak ledajaký obyčejný potok!

Jedná se vodní kanál na Doubravě přivádějící vody z Doubravy k mlýnu na kraji Ronova. Mlýn zde stál již ve středověku.
Ale ani tak to není jen tak ledajaký náhon, ale náhon, který prochází skalou! Pochází snad ze 14. století. K vodnímu tunelu se váže pověst, že jej ve skále vytesali dva chycení loupežníci. Každý skálu sekal z jedné strany, ale uprostřed se nesešli, a tak je ve skále prudká zatáčka.

Jak vnímáte toto krajinné místo teď,
Když toto všechno víte?

Toto není jen tak ledajaká obyčejná cesta!

Jedná se o starou úvozovou cestu starou minimálně 500 let.

Úvozy (tedy zahloubení cesty) rychle vznikaly v prudších úsecích, kde se kola vozů protáčela, koně a dobytek musely více zabírat a podloží se rychle opotřebovávalo. Mnohdy vedly v takových místech i dva úvozy vedle sebe. Jedna cesta sloužila pro cestu do kopce a druhá dolů. Především po deštích byla sjízdnost s plně naloženým vozem nebezpečná, často se jelo smykem a na jedné cestě by se mohly vozy srazit nebo nekontrolovaně rozjet. Takovou situaci dvou úvozů můžeme nalézt u Běstviny.

Toto není jen tak ledajaký kopeček v lese!

Jedná se o zbytky starého tvrziště, které bylo vybudováno kvůli ochraně Vícemilického průsmyku v Železných horách, tedy jako strážní bod. Jeho jméno je Stoupec a najdeme ho poblíž Hošťalovic.
Ve středověku kolem tvrze probíhala těžba rudy, kterou tvrz také kontrolovala.
Tvrz bývala nejspíše dřevěná. Stoupec vypálil Matyáš Korvín, když táhl Vícemilickým průsmykem v čele křížové výpravy proti kacířským Čechám v roce 1468. Tvrz již pak nikdy nebyla obnovena.

Toto není jen tak obyčejné místo!

Jedná se o zaniklou tvrz Mrdice,
Která byla postavena v rovinatém bažinatém terénu, a tak k její obraně byl vybudován vodní příkop a několikanásobný val. Jednalo se tedy o tvrz vodní. První písemnou zmínku o ní máme z roku 1318. Na ni tehdy z Kostelce u Heřmanova Městce přesídlil Heřman z Mrdic. Právě na této tvrzi sídlili majitelé heřmanoměsteckého panství celé 14. století.

Na začátku 15. století ji vlastnil Jan Městecký z Opočna, který zboží připojil k Lichnici a snad právě tehdy tvrz zpustla.

Mrdická tvrz u Heřmanova Městce vzkvétala, protože v roce 1351 byla dokonce zvána hradem.

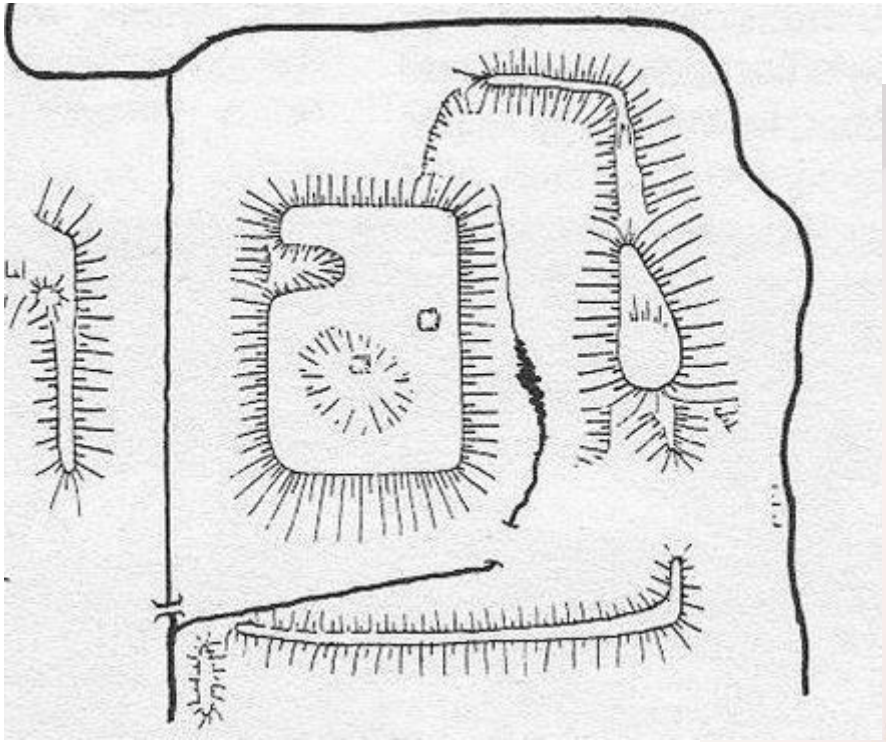

Tvrziště Mrdice

K Mrdicím se navíc vztahuje pověst

Vodní tvrz

Umíme už místo lépe ocenit?

Evropská krajina = krajina kulturní

Je to krajina, kterou již dlouhá staletí člověk využívá a přetváří ke svému prospěchu.

Vědět znamená vidět.

Mnoho o historii krajiny se můžeme dozvědět ze starých map např. map stabilního katastru.

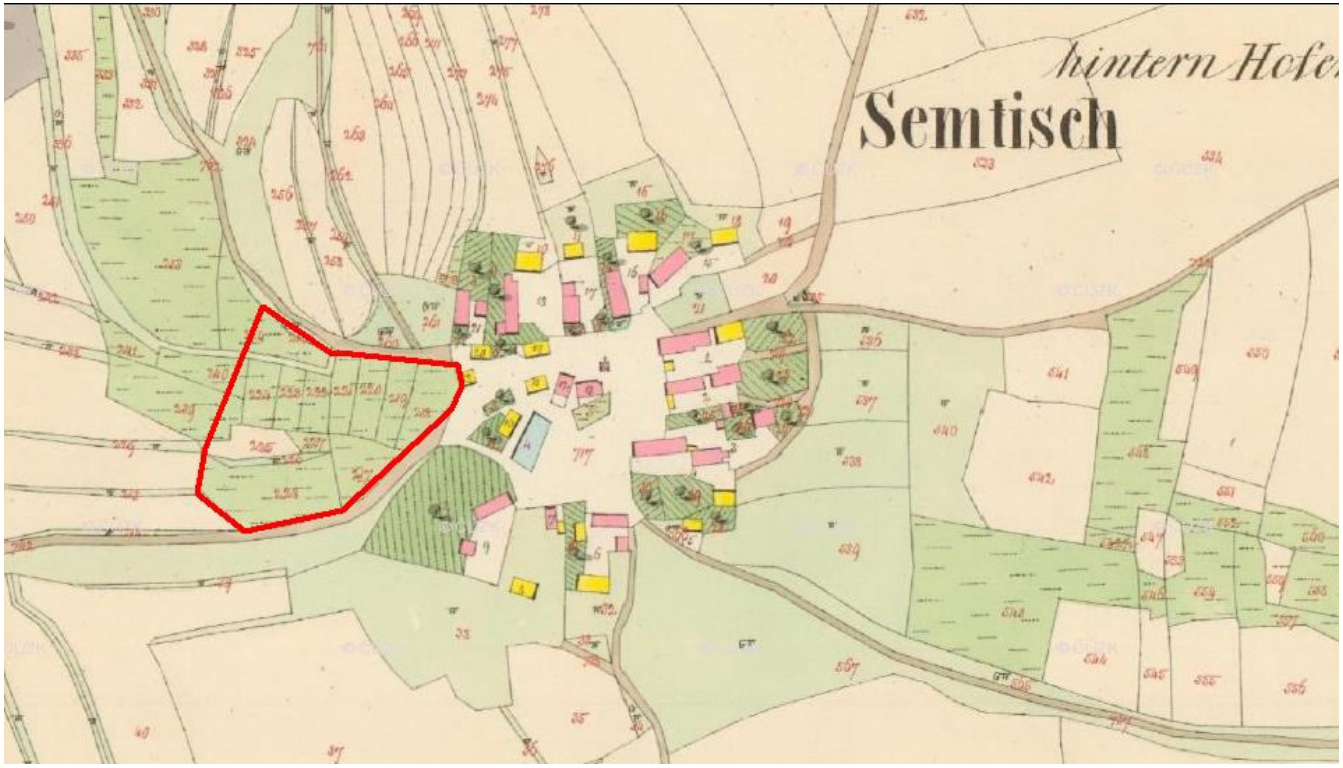

Vědět znamená vidět.

Mnoho o historii krajiny se můžeme dozvědět ze starých vedut.



Pohled na Ronov se starým zámkem, řekou Doubravou a Lichnicí v pozadí - Jak viděl malíř v roce 1813

Vědět znamená vidět.

Mnoho o historii krajiny se můžeme dozvědět ze starých obrazů.

Jindřich Průcha

A. Chittussi – Rybník Utopenec 1887

Vědět znamená vidět.

Mnoho o historii krajiny se můžeme dozvědět ze starých fotografií.

Trhová Kamenice 1. pol. 20. století

Vzácně jsou dochovány i zbytky historické komponované krajiny.

Běstvina a okolí – základ kompozice po roce 1650

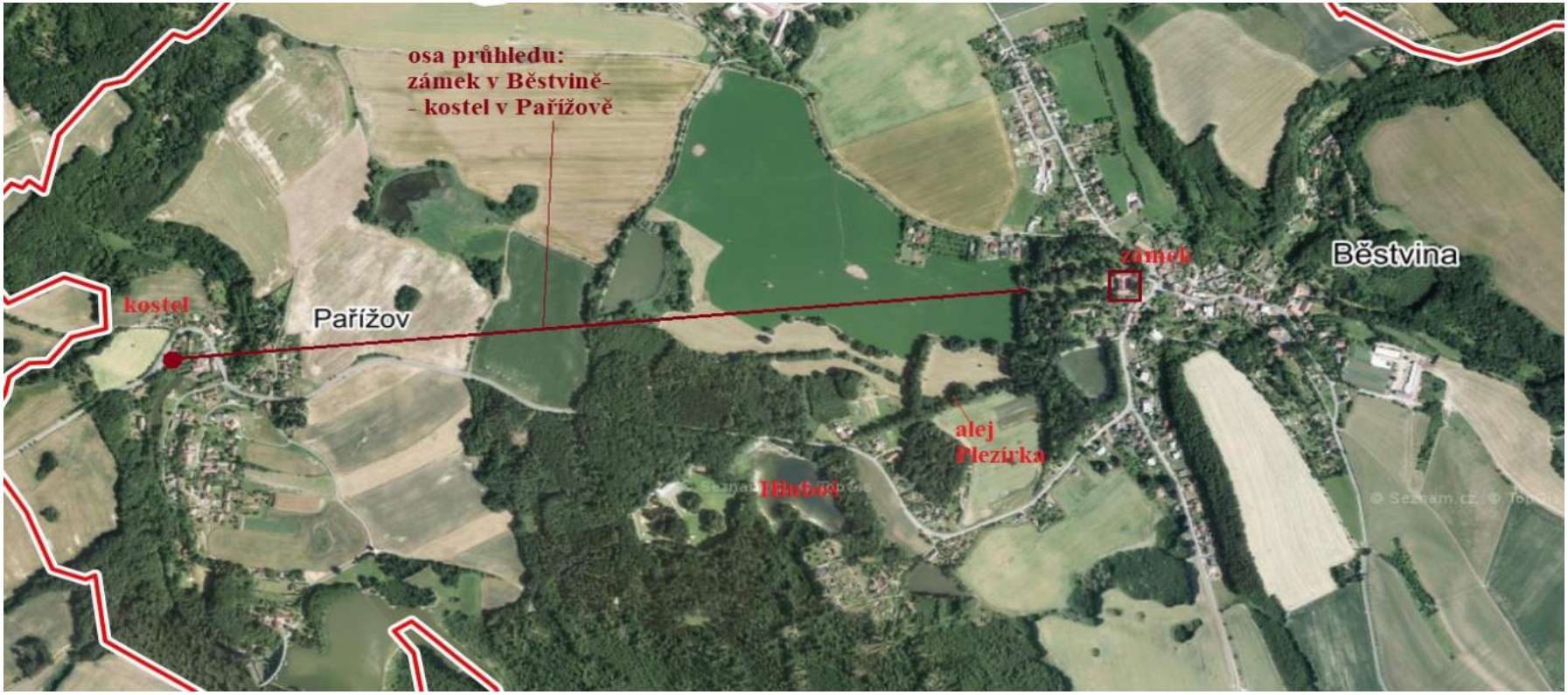

Historická komponovaná krajina okolí Běstviny





Kaple Na Vinici - po roce 1753 zakládány v okolí vinice

Procházky z odborníkem

Samozřejmě není jednoduché se k některým informacím z historie krajiny dostat a porozumět jim. Proto je ideální využít možnosti procházky s odborníkem, který vše vysvětlí a ukáže a zpřístupní tak i laické veřejnosti své znalosti.
V současné době je možné využít exkurze Putování údolím Doubravy a dobou románskou. Exkurze je určena především žákům 2. stupně ZŠ.

Hraniční duby v krajině – vzpomínka na baroko

A. Chittussi – Údolí Doubravky

Krásná krajina nemusí být jen v místech,
kde jsou chráněná území, tedy unikátně zachovaná příroda.

Železnohorský region

Zdravý životní styl

(zaměření se na workshopy pro vedoucí školních jídelen, pro veřejnost – prezentace pro děti ve školách a jejich reakce – zaměření na lokální suroviny)

Dana Šťastná

REGIONÁLNÍ VÝROBCE
PROVOZOVATELKA SOCIÁLNÍHO PODNIKU KRUH ZDRAVÍ CHRUDIM

Evropský zemědělský fond pro rozvoj venkova: Evropa investuje do venkovských oblastí

ZDRAVÝ ŽIVOTNÍ STYL

„život v souladu s přírodou”

JÍDLO JAKO ZDROJ ENERGIE PRO ŽIVOT

- základní živiny
- vláknina
- vitamíny
- minerální látky
- stopové prvky

PŘÍRODNÍ A PŘIROZENÉ JE PRO NAŠE TĚLO PROSPĚŠNÉ

- sezónní stravování
- to, co nám příroda poskytuje v daném místě a čase
- regionální produkty

ODPOVĚDNOST JEDNOTLIVCE ZA SVÉ VLASTNÍ STRAVOVÁNÍ A ZDRAVÍ

- individuální záležitost

  „řeč našeho těla”
- kombinace potravin
- nevhodné potraviny
- optimální pitný režim

KDO OVLIVŇUJE STRAVOVÁNÍ ŽÁKŮ?

- rodina
- kamarádi
- školní jídelna
- pedagogové

WORKSHOPY PRO RODIČE A PEDAGOGY

- podpora důležitosti a významu stravování
- praktické ukázky netradičních surovin k přípravě pokrmů
- příprava sezónních jídel
- kombinace potravin
- tepelné úpravy dle sezóny

WORKSHOPY PRO PRACOVNÍKY ŠKOLNÍCH JÍDELEN

- recepty pro přípravu sezónních pokrmů
- příprava jídel z alternativních surovin
  - rostlinné bílkoviny
  - bezlepkové obiloviny
  - kváskové pečení
- předávání si zkušeností navzájem + regionální dodavatelé surovin

PRÁCE S ŽÁKY MŠ A ZŠ PŘÍMO VE ŠKOLE

- ochutnávka pokrmů na místě
- vzbudit zájem o vše co, je spojené s jídlem
- „poznávačka různých chutí”

ZDRAVÝ TALÍŘ

- monitoring stravovacích návyků žáků
- příklad zdravého talíře
- sestavení vyváženého jídelníčku

SPOLEČNÉ VAŘENÍ – TVOŘENÍ V RODINĚ

- znalost základních principů zdravého jídla
- podíl na přípravě pokrmů v rodině
- zodpovědnost za svoji školní svačinu + pitný režim

ZPĚTNÁ VAZBA Z NAŠÍ PRÁCE S ŽÁKY

- velký zájem o ochutnávku
- ochota ke spolupráci při sestavování jídelníčku
- žáci od 8. ročníku již přijímají zodpovědnost za své stravování
- zpětná vazba formou dotazníkového šetření

Železnohorský region

MAS Chrudimsko

Udržitelné zdroje a ekologická výchova

(Předcházení vzniku odpadů, hledání energetických úspor v obecních budovách, voda v krajině apod.)

Šárka Trunečková

ŠÍŤ ZDRAVÝCH MĚST
MĚSTO CHRUDIM

PROGRAM ROZVOJE VENKOVA

Evropský zemědělský fond pro rozvoj venkova: Evropa investuje do venkovských oblastí

Železnohorský region

Železnohorský region

Udržitelná energetika – hledání energetických úspor v obecních budovách

Revitalizace Mateřské školy Topol

Předpoklad úspory pro dotaci –
157 GJ/ ročně

2016 – úspora 215 GJ
2017 – úspora 171 GJ

Opatření :

zateplení objektu MŠ
výměna oken a dveří
rekonstrukce výměníkové plynové stanice
snížení hodnoty hlavního jističe

Pilotní projet – Rekonstrukce MŠ Víta Nejedlého

zateplení obvodových stěn

výměna oken a dveří

optimalizace otopné soustavy

osazení nové vzduchotechniky a elektroinstalace

osazení chytrého měření a regulace u hospodářského objektu

bylo provedeno zateplení obvodových stěn a střechy,

výměna oken a další

celkové náklady na stavbu - 10 600 000 Kč, akce byla spolufinancována z Operačního programu Životní prostředí ve výši 3 069 000 Kč

po prvním roce provozu snížení spotřeby tepla o ½ GJ

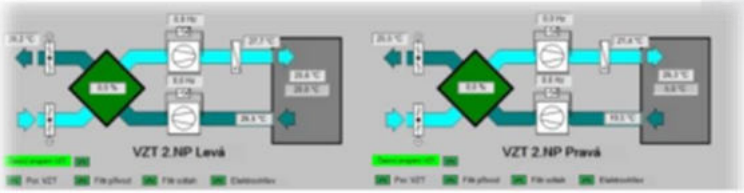



Ekonomické a ekologické parametry MŠ Víta Nejedlého

úspora energie činí 28,6 MWh/rok (103,1 GJ/rok) v porovnání s výchozím stavem zohledňujícím dlouhodobé klimatické podmínky a předpokládaný provoz objektu

orientační úspora provozních nákladů činí 107 tis. Kč/rok oproti výchozímu stavu

úspora emisí CO2 v porovnání s výchozím stavem je 34,8 tCO2/rok

orientační investiční náklady činí cca 9 975 454 tis. Kč bez DPH

dotace 2 995 503 tis. Kč bez DPH

FTV 22 kWp na MěÚ v Chrudimi a sloučení 3x OM

Spotřeba 95% vyrobené energie z fotovoltaické elektrárny na MěÚ

Přebytek do sítě cca 997 kWh

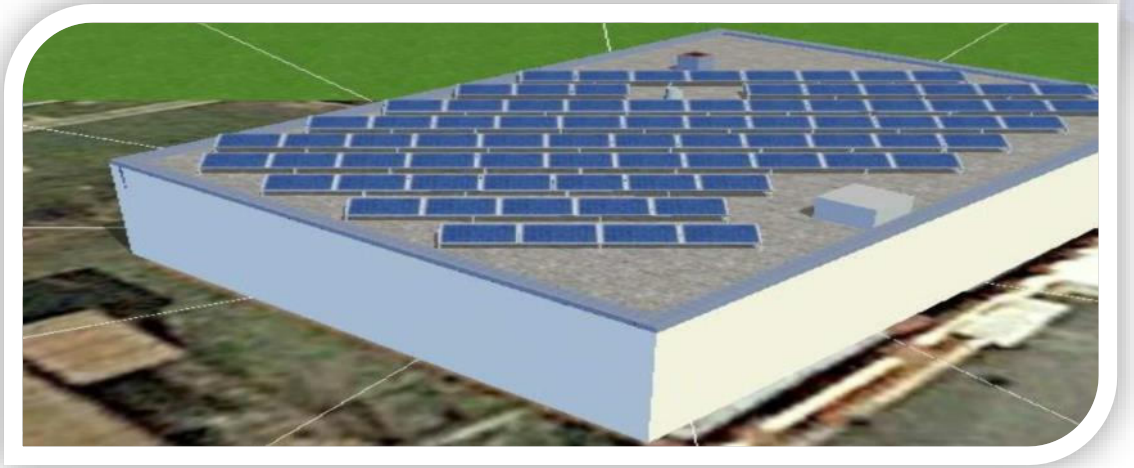

Online sledování vody

Předcházení únikům vody MŠ, ZŠ, ZUŠ, DDM

Signál každých šest hodin

Investice cca 48.337,- Kč bez DPH

Provozní náklady 0,- Kč

MěÚ, Sportoviště, Chrudimská beseda

Montáž 2x VODOSTOPU na ZŠ Malíka, ZUŠ

Plánované aktivity

Online odečty tepla z EOP Opatovice

Online odečty z Čezu

Online odečty vody

Příprava projektu Revitalizace MŠ U Stadionu

FTV Technické služby – 2019 - 2020

Montáž omezovačů výkonů na majetku města

FTV – Radnice č.p 77 - 2020

Energetický manažer města Chrudim

Zdeněk Pavlík

zdenek.pavlik@chrudim-city.cz

469 657 146

Železnohorský region

Předcházení vzniku odpadu

Re-use centrum Chrudim – předcházení vzniku odpadů

Vybudování Re-use centra bylo jedním z požadavků veřejnosti vzešlé z veřejného projednání Desatera problémů města 2018

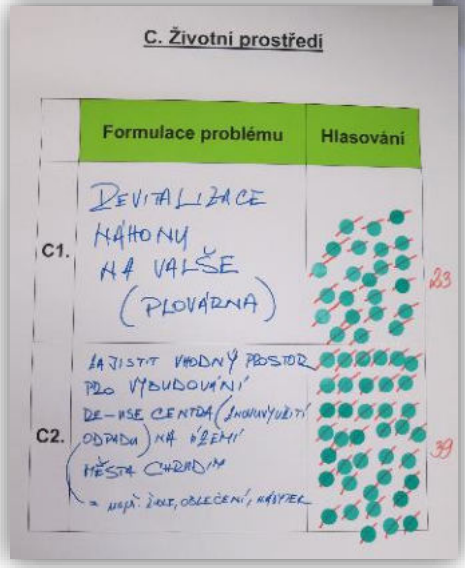

Cíl projektu

opětovné využití starých, ale stále funkčních věcí, které už doma lidé nepotřebují

prodloužení životního cyklu věcem, které dnes bezmyšlenkovitě končí v popelnicích

projekt není jedinečný jen tím, že přispívá k ochraně životní prostředí, ale také tím, že pomáhá chrudimským rodinám začít nový život, i když se starou věcí

Železnohorský region

- z hlediska prostoru a personálu byl využit stávající Sběrný dvůr ve městě i s jeho personálem
- provozní doba je shodná s provozní dobou Sběrného dvora
- při vjezdu do Sběrného dvora je jasně označené umístění Re-use
- platba za vybrané věci probíhá na místě, kde je obsluhou sběrného dvora vystaven daňový doklad
- bezplatné odevzdání použitelných předmětů společnosti Technické služby Chrudim 2000 spol. s r.o.
- prostředky jsou použity na financování útulku pro psy v Chrudimi

Železnohorský region

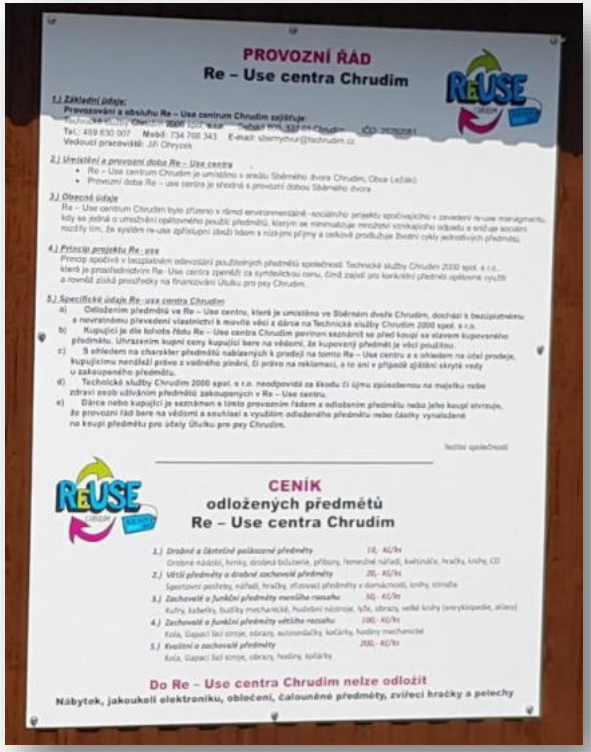

PROVOZNÍ ŘÁD
Re – Use centra Chrudim

CENÍK
odložených předmětů
Re – Use centra Chrudim

Do Re – Use centra Chrudim nelze odložit
Nábytek, jakoukoli elektroniku, oblečení, čalouněné předměty, zvířecí hračky a pelechy

CENÍK
odložených předmětů
Re – Use centra Chrudim

1.) *Drobné a částečně poškozené předměty* 10,- Kč/ks
Drobné nádobí, hrnky, drobná bižuterie, příbory, řemeslné nářadí, květináče, hračky, knihy, CD

2.) *Větší předměty a drobné zachovalé předměty* 20,- Kč/ks
Sportovní potřeby, nářadí, hračky, zřizovací předměty v domácnosti, knihy, stínidla

3.) *Zachovalé a funkční předměty menšího rozsahu* 50,- Kč/ks
Kufry, kabelky, budíky mechanické, hudební nástroje, lyže, obrazy, velké knihy (encyklopedie, atlasy)

4.) *Zachovalé a funkční předměty většího rozsahu* 100,- Kč/ks
Kola, šlapací šicí stroje, obrazy, autosedačky, kočárky, hodiny mechanické

5.) *Kvalitní a zachovalé předměty* 200,- Kč/ks
Kola, šlapací šicí stroje, obrazy, hodiny, kočárky

Do Re – Use centra Chrudim nelze odložit
Nábytek, jakoukoli elektroniku, oblečení, čalouněné předměty, zvířecí hračky a pelechy

Celkem zakoupilo 604 lidí.

Návštěvnost Re – use je cca 900/ půl rok.

Tržba za půl roku - 35 340 Kč

Co lze do Re-use centra odevzdat:

- zařízení a vybavení domácnosti (např. keramické, porcelánové i skleněné nádobí, hrnce, plechy na pečení, talíře, hrníčky)
- obrazy, rámy na obrazy, vázy, dekorace do domácnosti, květináče, mechanické domácí spotřebiče atd.
- mediální produkty (CD, DVD, videokazety, knihy, časopisy)
- hračky, sportovní vybavení
- knihy, časopisy

Železnohorský region

- **nevyhazujto.cz** - internetový portál, na kterém mohou lidé za odvoz nabídnout věci, které už nepotřebují
- **projekt domácí kompostování** - občanům
- města bylo zapůjčeno celkem 1 750 kompostérů na zahrady
- připravujeme zapojení do kampaně "**Dost bylo plastů"**,
- spolupráce s NNO
- **knihobudky**



Železnohorský region

Zadržování vody v krajině

Přírodní zahrada učí děti ekologicky hospodařit

- terénní nerovnosti - kopečky, tunel k prolézání.
- Děti si aktivitou v tomto podnětném a přírodně laděném prostředí posílí tělesnou, ale i psychickou zdatnost, obratnost, hrubou motoriku, vzájemnou pomoc a získají zkušenosti, co je a není bezpečné.
- Dožívající staré stromy nahradily nové užitkové stromy – jabloň a švestka.
- Každá třída má na starost vyvýšené záhonky a bude získávat praktické pěstitelské zkušenosti.
- Nové kompostéry naučí děti chápat, kde se bere úrodná půda, zjistí více o životním cyklu rostlin, ekologickém hospodaření a zpracování biologických odpadů.
- Celkové náklady projektu „Cesta ke čtyřlístku, …čtyřlístkem ke štěstí“ jsou 1 247 579 Kč. Na realizaci město získalo dotaci z Národního programu životní prostředí ve výši 500 000 Kč.

Přírodní památka Ptačí ostrovy

- proběhla revitalizace náhonu: náklady téměř 13 mil. Kč.
- revitalizace zahrnovala:
- odstranění sedimentů
- odstranění stavidlového jezu v km 0,360
- migrační zprůchodnění pevného jezu v km 0,712, včetně jeho rekonstrukce
- vytvoření nových stanovišť pro nejrůznější druhy rostlin a živočichů

Železnohorský region



Ukázka projektu v PaRo 2020





Železnohorský region

Osvěta aneb UR v praxi

Akce „Chrudim za udržitelný svět“

- vychází ze schválených cílů udržitelného rozvoje (SDGs)
- připravilo město Chrudim prostřednictvím projektu Zdravé město a MA 21 ve spolupráci s Charitou ČR a SMO ČR a partnery projektu ZM a MA 21
- je určena pro žáky 6. – 8. tříd ZŠ v Chrudimi
- cíle byly vybírány tak, aby mohly být propojeny s konkrétní realizací ze strany města – praktický příklad
- zajištění stanovišť ze strany partnerských organizací – odbornost, materiály apod.
- spolupráce s Informačním centrem OSN

Železnohorský region

cíl 3 -Zdraví a kvalitní život - SŠZS

cíl 4 - Kvalitní vzdělávání – Mama klub

cíl 6 - Pitná voda, kanalizace - Vodní zdroje

cíl 7 - Dostupné a čisté energie – Regionální muzeum

cíl 8 - Důstojná práce a ekonomický růst – Charita ČR

cíl 11 - Udržitelná města a obce - SMO

cíl 12 - Odpovědná výroba a spotřeba – Ekocentrum Paleta (předcházení vzniku odpadů, Re-use)

cíl 13 - Klimatická opatření – MěÚ

cíl 15 - Život na souši – Zelený dům

cíl 17 - Partnerství ke splnění cílů – obecný úvod

Železnohorský region

Jaké problémy vnímáte, že jsou spojeny s rozvojovým světem?

evaluace v úvodu, i na závěr, po absolvování jednotlivých workshopů

společně v týmu si pak připravili odpověď na osobní otázku –

ČÍM MOHU JÁ PŘISPĚT KE ZMĚNĚ

V OBLASTI GLOBÁLNÍ ODPOVĚDNOSTI?

Železnohorský region

Otázky

Děkuji za pozornost.

Železnohorský region

Železnohorský region

Zkušenosti s cestovním ruchem v partnerské MAS Chrudimsko

(propojení aktivit MAS s TO Chrudimsko-Hlinecko)

Tomáš Černý

MANAŽER MAS CHRUDIMSKO
PŘEDSEDA TO CHRUDIMSKO-HLINECKO

Evropský zemědělský fond pro rozvoj venkova: Evropa investuje do venkovských oblastí

MAS Chrudimsko

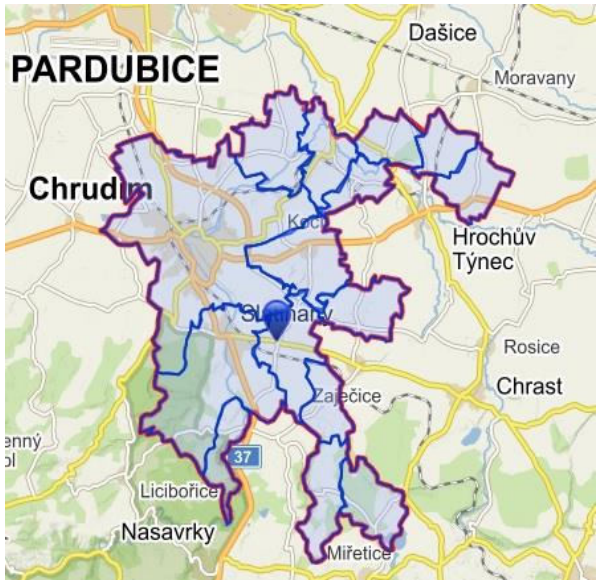

- Zapsaný spolek
- Místní akční skupina založená s cílem podporovat udržitelný rozvoj na svém území
- Jednou z oblastí zájmu i rozvoj cestovního ruchu
- Členové spolku z řad veřejného, ziskového i neziskového sektoru z různých oblastí zájmu vč. cestovního ruchu (k 31. 12. 2019 – celkem 46 členů)
- Od roku 2017 předsedající organizace oblastního destinačního managementu - Chrudimsko-Hlinecko, z.s.

www.maschrudimsko.cz

Chrudimsko-Hlinecko

- Zapsaný spolek založený 2017 s cílem podporovat udržitelný rozvoj cestovního ruchu a zároveň vykonávat funkci destinačního managementu na území turistické oblasti Chrudimsko-Hlinecko
- Zakládající i současní členové:
  - MAS Chrudimsko, z.s. (předseda),
  - MAS Železnohorský region, z.s. (místopředseda),
  - MAS Skutečsko, Košumbersko a Chrastecko, z.s.,
  - Sdružení obcí mikroregionu Hlinecko,
  - Vodní zdroje Chrudim spol. s r. o. (zřizovatel Národního geoparku Železné hory).

Železnohorský region

Železnohorský region

- Kampaň na sociálních sítích

  Financování z dotace Pardubického kraje
  Stránky spolku na facebooku, instagramu a kanál spolku s videospoty o oblasti na youtube, podívejte se sami:
  - https://www.facebook.com/www.navstevnik.cz/
  - https://www.youtube.com/channel/UCZE8x7Fv_ruQNpFiHG5pHmw
  - https://www.instagram.com/p/B89sS5In2FE/

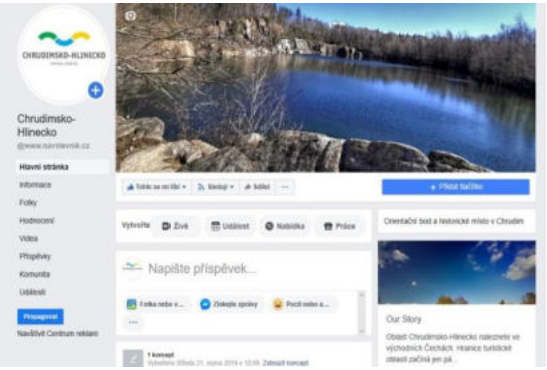

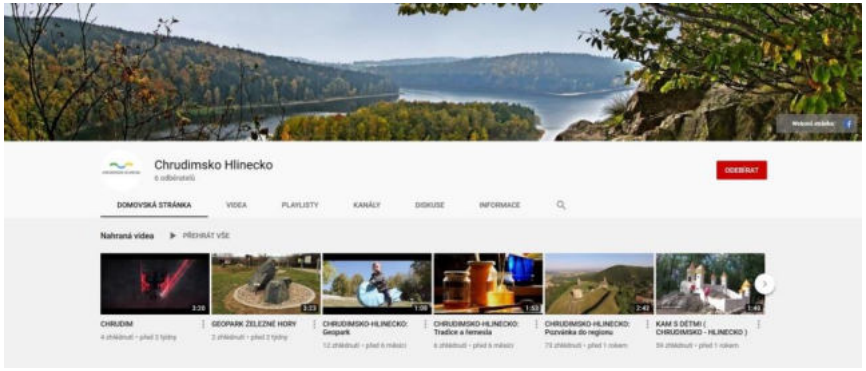

Železnohorský region

- Turistické noviny oblasti Chrudimsko-Hlinecko
  - V přípravě na letní sezonu 2020
  - Financování částečně z příspěvků partnerských měst, která mají k dispozici každé minimálně A4 (Chrudim, Hlinsko, Heřmanův Městec, Slatiňany, Skuteč, Seč Třemošnice, Luže, Chrast, Nasavrky), částečně z dotace Pardubického kraje

CHRUDIMSKO-HLINECKO

Tipy na turistické, kulturní a sportovní akce v Pardubickém kraji - speciální příloha uvnitř **Chrudimský turistický magazín** - zdarma **www.navstevnik.cz**

TURISTICKÉ NOVINY

oblasti **Chrudimsko-Hlinecko** léto 2019

Loutky doplňovaly šamanské rituály, ožívaly v rukou kočovníků nebo těšily vojáky na frontě

Člověka provázely loutky již od paleolitu v rituálech šamanů. Jejich rozšíření napříč kontinenty je zmapované od poloviny 16. století. V MUZEU LOUTKÁŘSKÝCH KULTUR v Chrudimi nashromáždili 50 tisíc sbírkových předmětů a z toho 9 tisíc loutek z různých koutů světa. K nejstarším loutkám tu patří marionety lidových loutkářů z 19. století. Návštěvníci si tu navíc mohou sami zkusit loutky vést nebo si vyzkoušet některou z restaurátorských technik, která vracejí život vzácným exponátům, jako je například marioneta Tanečnice, připomínající Edgaru Degasovi.

Od Spajbla a Hurvínka po loutky Orientu

V expozici Magického světa loutek se návštěvníci postupně seznamují s loutkami kočovných loutkářů, variétními loutkami nebo rodinnými loutkovými divadly. Nechybí Spajbl a Hurvínek, tvorba Jiřího Trnky nebo loutky Josefa Váchala. Zahraniční část expozice je věnována oblasti Orientu, kolébce stínového divadla a loutkářského umění vůbec. K vidění tu jsou stínové loutky z Indonésie, velké loutky z Indie, Japonska, Číny nebo Barmy a také čarita, vietnamská vodní loutka. Hravá expozice inspiruje malé i velké návštěvníky, aby si vedení loutek v hamě sami vyzkoušeli. Kromě loutek vystavuje muzeum mnoho dokorací, rekvizit, plakátů, fotografií nebo třiašiá malovaných opon kočovných loutkářů z 19. století. Ve sbírkách je mimo jiné několik cenných originálů od významné české malířky Toven, Lotte Reiniger, Jiřího Krohy nebo Oty Bubeníčka. Historie je tu uložená ve spoustě zvukových záznamů na gramodeskách a dalších nosičích, které obsahují pohádky, hudbu, písně, záznamy moonací, rozhovory nebo zvukové efekty k loutkovému divadlu. Na řadu takových předmětů narazí návštěvníci v expozicích, ale některé z nich vzešly z kapacitních důvodů stále čekají ve sbírkách na svou příležitost.

Stínohra nočního vlaku vás vezme na bojiště 1. světové války

Až do konce letních prázdnin představuje muzeum zvláštní fenomén českého loutkářství na bojištích 1. světové války a jeho zázemí. Vystava Loutky na frontě připomíná stá výročí od konce této války a od vzniku novodobého českého státu. Součástí je zde interaktivní model vlaku, který rozehrává společně s návštěvníky působivou stínohru. Dítě dostanou do ruky baterku a vlak je v několika zastaveních, spolu se zvukovými efekty válečné vřavy, přenese na bojiště (video www.facebook.com/pg/mk.cr/posts/). Emoce jsou nejlepším stimulem k učení. Rodiče a pravidlo pak přirozeně mohou přidat něco z rodinné historie. Z válečných loutek jsou tu k vidění například unikátní marionety italských legionářů bratrů Kopeckých, plošné loutky Josefa Matěje Gottlieba věrohavné z dopisné maďarské polní pošty i repliku Skupovy revolučního Kalpánka.

pokračování magazínu str. 8

Z obsahu:

Parním vlakem a dobovými autobusy při 120. výročí chrudimských lokálek str. 2
Nová lázeňská stezka je částečně obnovenou starou kupeckou stezkou str. 3
Keltský festival Lughnasadh (jídlo, hernesla, tanců i živá zvířata str. 4
Malebné vršiny chrastackou historií str. 5
Skuteč: stav 730 let od první písemné zmínky str. 6
V zámku ve Slatiňanech probíhá rekonstrukce století str. 7
Stavba Sečské přehrady trvá dlouhou na 12 let str. 8
Lichnice bude v létě kypět životem str. 9
Na hrad Kokšumberk po nové lávce str. 10

Vytrajte pobyt v historické Chrudimi, vyhledáte křížovku na str. 11!

Železnohorský region

- Soutěživý průvodce
  - Vznikl v roce 2019 s přispěním Pardubického kraje
  - V roce 2020 k dispozici v informačních centrech oblasti, ale i blízkého okolí (Ždírec nad Doubravou, Proseč, Chotěboř)
  - Obsahuje 13 questů – hledaček s úkoly, které turistu provedou historickými městy i otevřenou krajinou regionu
  - Pro úspěšné účastníky hledaček zajímavé ceny!



Železnohorský region

- PR kampaň v médiích
  - V roce 2019 hlavním tématem Gurmánská stezka v Železných horách
  - Publikována v tisku (časopisy Katka, Rodina dnes, Rytmus života) a na webu (gastrovylety.cz)
  - Hlavní téma 2020 – Rozhledny a vyhlídková místa oblasti
  - Financování z dotace Pardubického kraje

9 zastávek na Gurmánské stezce v Železných horách

Vyrazte na výlet (pěšky nebo na kole) bez zabaleného hotfrišův basohu!
V železnohorském regionu poznáte krásy přírody, ale i dobré jídlo a pití.

1 Z Hejnina

2 Krnáčov

3 Vápenka v Třemošnici

MladáFrontaDnes TÝDEN DOMÁCNOSTI

- Setkání turistických informačních center oblasti a partnerů spolku
  - Tradičně dvě plánovací setkání během roku, před letní turistickou sezonou a na konci roku
  - V roce 2020 zatím termín prvního setkání nejasný vzhledem k současné pandemické situaci

- Další aktivity v roce 2020
  - Aktualizace a dotisk propagačních a informačních materiálů (Motoprůvodce, Výlety v pondělí a dešti, TOP místa oblasti v AJ)
  - Účast na veletrzích cestovního ruchu ve spolupráci s Destinační společností Východní Čechy (leden – Slovakiatour Bratislava, únor – Holiday World Praha)
  - Podání žádosti o recertifikaci oblastní organizace cestovního ruchu agenturou CzechTourism a mnoho drobných aktivit…

www.chrudimsko-hlinecko.cz

Kontakt

Mgr. Tomáš Černý

tomas.cerny@maschrudimsko.cz

731 682 186

Železnohorský region

DĚKUJEME ZA POZORNOST

TÝM ŽELEZNOHORSKÉHO REGIONU