









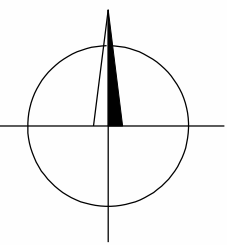
ÚZEMNÍ STUDIE PRO PLOCHU Z 43 V k.ú. PŘÍBOR

8. ORIENTAČNÍ STUDIE ZASTAVĚNOSTI POZEMKŮ 1 : 1 000

LEGENDA :

-  VYMEZENÍ ŘEŠENÉ PLOCHY
-  HRANICE STAVEBNÍCH POZEMKŮ
-  NAVRŽENÉ MÍSTNÍ KOMUNIKACE OBSLUŽNÉ
-  NAVRŽENÉ CHODNÍKY
-  ULIČNÍ ČÁRA (MINIMÁLNÍ ODSTUP BUDOVY OD KOMUNIKACE)
-  PROSTOROVÉ USPOŘÁDÁNÍ OBJEKTŮ
-  OBJEKT BYTOVÉHO DOMU A OBČANSKÉHO VYBAVENÍ
-  POŘADOVÉ ČÍSLO STAVEBNÍHO POZEMKU

VÝMĚRA ZASTAVITELNÉ PLOCHY 9,62 ha



PROJEKTOVÁ ČINNOST, URBANISMUS, ÚZEMNÍ PLÁNOVÁNÍ, EKOLOGIE, GIS
URBANISTICKÉ STŘEDISKO OSTRAVA, s.r.o.
Spartakovců 3, Ostrava-Poruba, 70800 tel: 596 939 530, 596 939 531

ZODP.PROJEKTANT :	ING.ARCH.VLADIMÍRA FUSKOVÁ	
ZPRACOVATEL :	ING.ARCH.V. FUSKOVÁ, ING. I. MIČKOVÁ, ING. J. ŠKVAIN, ING. M. SOCHOROVÁ	
OBJEDNATEL :	MĚSTO PŘÍBOR	DATUM : ÚNOR 2014