

II. B. Grafická část odůvodnění

	- LOUKY		-		- VEŘEJNOU ZELENĚ
	- PASTVINY		-		- DOPROVODNOU A OCHRANNOU ZELEŇ
	- NEZEMĚDĚLSKÁ PŮDA		-		- ZMĚNA FUNKCE
	- LESNÍ PŮDA		-		- TECHNICKÉ VYBAVENÍ
	- STÁVAJÍCÍ ODVODNĚNÍ		-		- ZALESNĚNÍ
	- POŘADOVÉ ČÍSLO PLOCHY K ZÁBORU - NÁVRH		-		- ZAHŘÁDKOVÁ OSADA
	- POŘADOVÉ ČÍSLO PLOCHY K ZÁBORU - REZERVA		-		- ZMĚNA FUNKČNÍHO VYUŽITÍ POZEMKŮ PRO ÚSES - LESNÍ PŮDA
	- KÓD BONITNÍ PŮDNĚ EKOLOGICKÉ JEDNOTKY		-		- ZMĚNA FUNKČNÍHO VYUŽITÍ POZEMKŮ PRO ÚSES - LOUKA

POZNÁMKY :

TATO LEGENDA JE NEDÍLNOU SOUČÁSTÍ VÝKRESU Č.B.7.VYHODNOCENÍ ZÁBORU ZEMĚDĚLSKÉHO A LESNÍHO PŮDNÍHO FONDU
KLAD MAPOVÝCH SEKČÍ 1:5 000

JAKO PODKLAD BYLY POUŽITY STÁTNÍ MAPY 1 : 5 000 - ODVOZENÉ. VYDAL "C" ČESKÝ ÚŘAD
ZEMĚMĚŘICKÝ A KATASTRÁLNÍ 1986.ZPRACOVAL A VYTISKL KATASTRÁLNÍ ÚŘAD V OPAVĚ.
SOUŘADNICOVÝ SYSTÉM JTSK, VÝŠKOVÝ SYSTÉM BALTSKÝ PO VYROVNÁNÍ.

6-8	5-8	4-8
6-9	5-9	4-9
6-0	5-0	
6-1		

SEVER

UZEMNE PLANOVACÍ DOKUMENTACE A PODKLADY, PROJEKTOVÁ DOKUMENTACE, PORADENSKÉ SLUŽBY

ING. ARCH. JAROSLAV HALUZA

Hynaisova 3, OSTRAVA - MARIÁNSKÉ HORY, PSČ 709 00

telefon [069] 6621003

ZADAVATEL : OBEC BARTOŠOVICE

OBEC : BARTOŠOVICE

VYPRACOVAL: LIBUŠE FRANČÍKOVÁ

KRESLIL : LIBUŠE FRANČÍKOVÁ

VÝKRES : VYHODNOCENÍ ZÁBORU ZEMĚDĚLSKÉHO A LESNÍHO PŮDNÍHO FONDU



ZAK. ČÍS. : 9620

DATUM : 0497

MĚŘÍTKO : 1:5 000

ČÍS. VÝK. :

B. 7.

ZMĚNOU Č.1 SE V LEGENDĚ MĚNÍ (POPŘ. DOPLŇUJÍ) TYTO JEVY:

 DOPLNĚNÁ HRANICE ZASTAVĚNÉHO ÚZEMÍ - 0709

 TRVALÉ TRAVNÍ POROSTY

 NEZEMĚDĚLSKÉ POZEMKY

 ČÍSLO ZMĚNY / ČÍSLO PLOCHY

ÚZEMNÍ PLÁN OBCE BARTOŠOVICE – NÁVRH

VYHODNOCENÍ ZÁBORU ZEMĚDĚLSKÉHO A LESNÍHO PŮDNÍHO FONDU

LEGENDA :

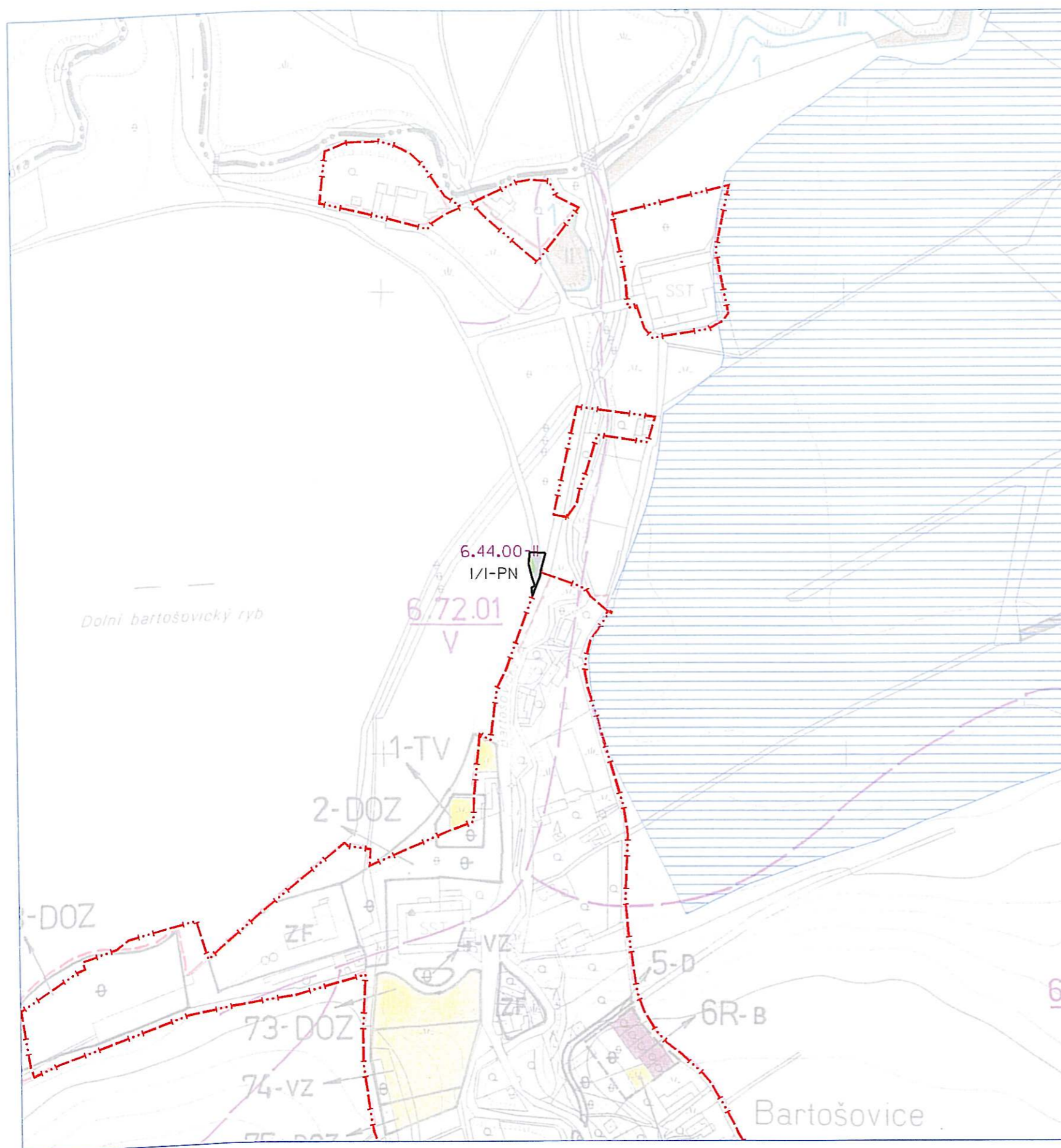
	- HRANICE OBCE		- TŘÍDA OCHRANY ZEMĚDĚLSKÉ PŮDY
	- HRANICE SOUČASNĚ ZASTAVĚNÉHO ÚZEMÍ		- ČÍSLO PLOCHY PRO ÚSES
	- OHRANIČENÍ PLOCH K ZÁBORU - NÁVRH		- PLOCHY PRO - BYDLENÍ
	- OHRANIČENÍ PLOCH K ZÁBORU - REZERVA		- HŘBITOV
	- OHRANIČENÍ PLOCH PRO ÚSES		- PODNIKATELSKÉ ÚZEMÍ BEZ RUŠIVÝCH VLIVŮ
	- SPOJNICE PLOCH K ZÁBORU		- PODNIKATELSKÉ ÚZEMÍ S RUŠIVÝMI VLIVY
	- HRANICE BONITNÍCH PŮDNĚ EKOLOGICKÝCH JEDNOTEK BPEJ		- DOPRAVU
	- ORNÁ PŮDA		- SPORT A REKREACI
	- ZAHRADY		- VODOHOSPODÁŘSKOU VÝSTAVBU
	- LOUKY		- VEŘEJNOU ZELENĚ
	- PASTVINY		- DOPROVODNOU A OCHRANNOU ZLEŇ
	- NEZEMĚDĚLSKÁ PŮDA		- ZMĚNA FUNKCE
	- LESNÍ PŮDA		- TECHNICKÉ VYBAVENÍ
	- STÁVAJÍCÍ ODVODNĚNÍ		- ZALESNĚNÍ
	- POŘADOVÉ ČÍSLO PLOCHY K ZÁBORU - NÁVRH		- ZAHRÁDKOVÁ OSADA
	- POŘADOVÉ ČÍSLO PLOCHY K ZÁBORU - REZERVA		- ZMĚNA FUNKČNÍHO VYUŽITÍ POZEMKŮ PRO ÚSES - LESNÍ PŮDA
	- KÓD BONITNÍ PŮDNĚ EKOLOGICKÉ JEDNOTKY		- ZMĚNA FUNKČNÍHO VYUŽITÍ POZEMKŮ PRO ÚSES - LOUKA

POZNÁMKY :

TATO LEGENDA JE NEDÍLNOU SOUČÁSTÍ VÝKRESU Č.B.7.VYHODNOCENÍ ZÁBORU ZEMĚDĚLSKÉHO A LESNÍHO PŮDNÍHO FONDU
KLAD MAPOVÝCH SEKCI 1:5 000

6-8	5-8	4-8
6-9	5-9	4-9
6-0	5-0	

SVES



ZMĚNA GRAFICKÉ ČÁSTI

VÝKRES:

DATUM

SRPEN 2009

B.7.VYHODNOCENÍ ZÁBORU ZEMĚDĚLSKÉHO A LESNÍHO PŮDNÍHO FONDU

MAPOVÁ SEKCE

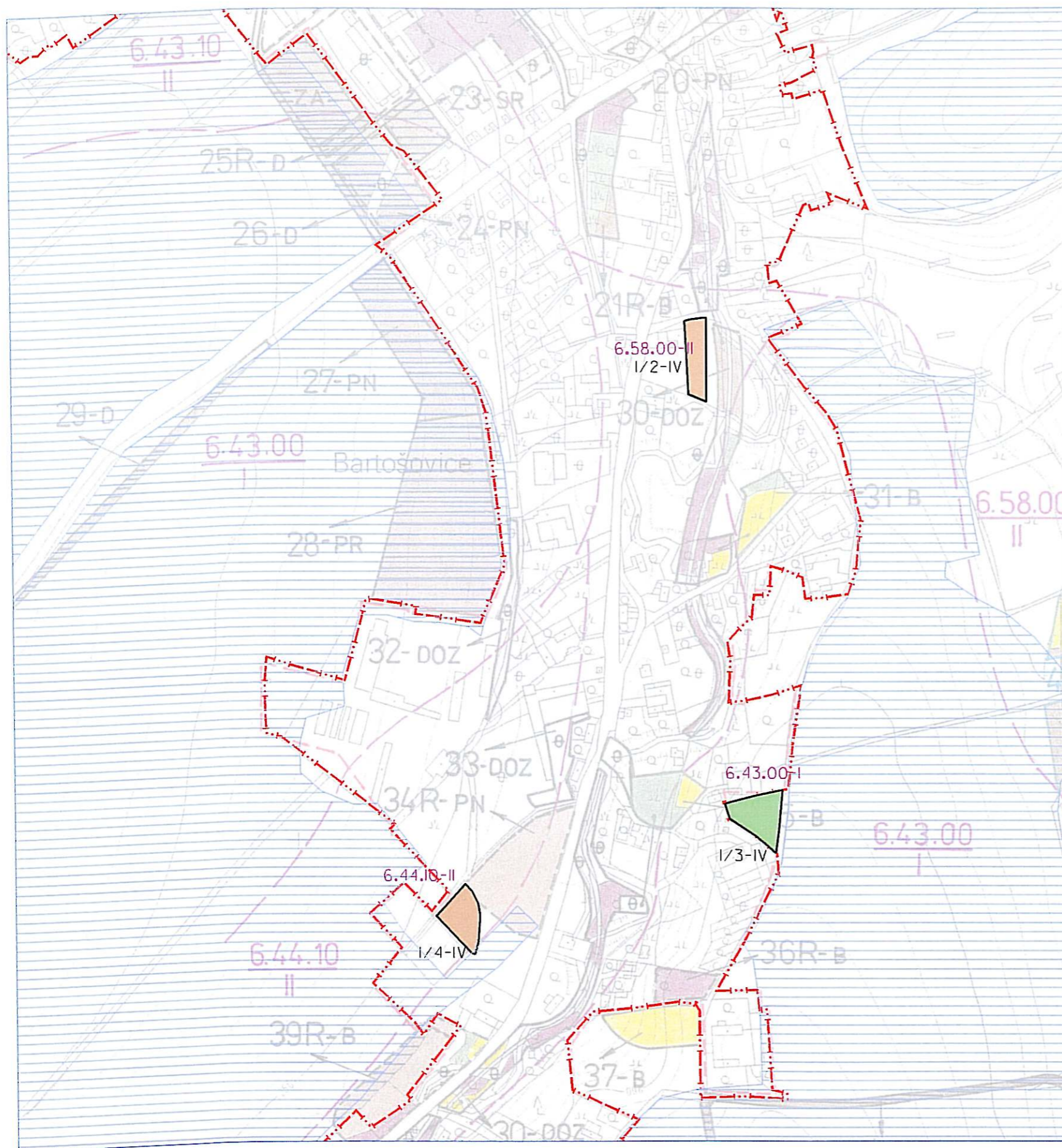
5-8

MĚŘÍTKO

1 : 5 000

PŘEDMĚT ZMĚNY:

- zábor zemědělské půdy vyvolaný požadavkem na novou plochu pro podnikání nerušivého charakteru (zm.1/1) vyplývající z řešení změny ÚP



ZMĚNA GRAFICKÉ ČÁSTI

VÝKRES:

DATUM

SRPEN 2009

B.7.VYHODNOCENÍ ZÁBORU ZEMĚDĚLSKÉHO A LESNÍHO PŮDNÍHO FONDU

MAPOVÁ SEKCE

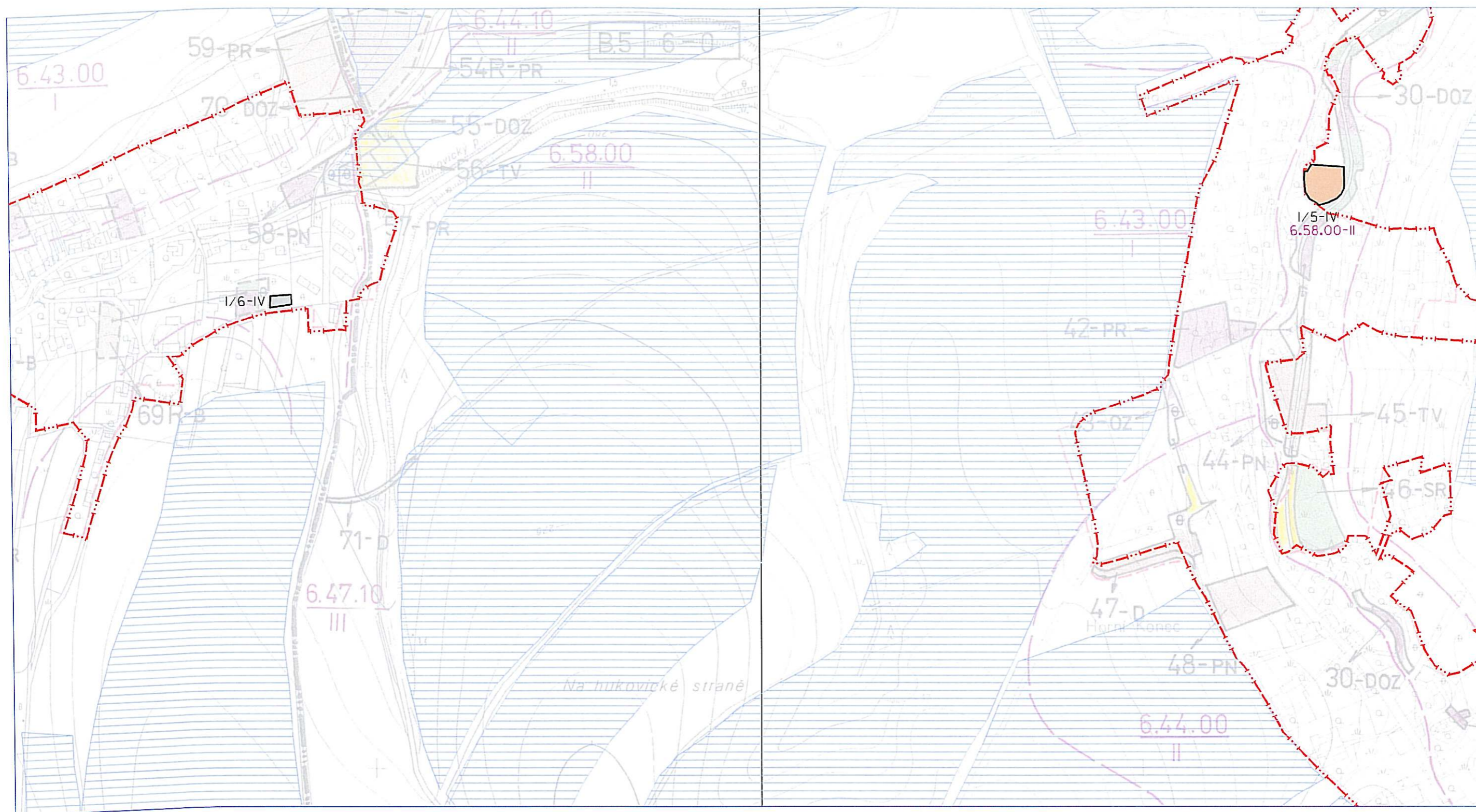
5-9

MĚŘÍTKO

1 : 5 000

PŘEDMĚT ZMĚNY:

- zábor zemědělské půdy vyvolaný požadavkem na rozšíření zastavitelných ploch pro individuální bydlení (zm. I/2, 1/3 a I/4) vyplývající z řešení změny ÚP



ZMĚNA GRAFICKÉ ČÁSTI

VÝKRES

DATUM

SRPEN 2009

B.7.VYHODNOCENÍ ZÁBORU ZEMĚDĚLSKÉHO A LESNÍHO PŮDNÍHO FONDU

MAPOVÁ SEKCE

6-0, 5-0

MĚŘÍTKO

1:5000

PŘEDMĚT ZMĚNY:

- zábor zemědělské půdy vyvolaný požadavkem na rozšíření zastavitelných ploch pro individuální bydlení (I/5) a změnou návrhu zatavlené plochy z hromadného bydlení na plochu pro individuální bydlení (I/6)

